















ORIGEM / DESTINO:			# 1 -PRÓLOGO CONTRARRELÓGIO INDIVIDUAL	DATA:	30/05/2024 (QUI)		
LARGADA:			CASCATA PARAISO	HORA:	14:00		
CHEGADA:			CASCATA PARAISO	HORA:	14:51	14:41	14:37
KM:			17,3	MÉDIA:	20	25	28
KM PERCORRIDOS	KM FALTAM	KM PARCIAL	REFERÊNCIA	ALTITUDE	HORÁRIO ESTIMADO DE PASSAGEM		
0,00	17,3	0,0	 LARGADA - CASCATA PARAISO	861	14:00	14:00	14:00
0,40	16,9	0,4	 SEGUIR A DIREITA PREFEITURA MUNICIPAL	874	14:01	14:00	14:00
0,70	16,6	0,3	 VIRAR A DIREITA / AV GETULIO VARGAS	863	14:02	14:01	14:01
1,50	15,8	1,1	 VIRAR A DIREITA	885	14:04	14:03	14:03
2,00	15,3	1,3	 SEGUIR EM FRENTE	901	14:06	14:04	14:04
3,40	13,9	1,4	 ATENÇÃO!!! VIRAR A DIREITA	930	14:10	14:08	14:07
6,00	11,3	2,6	 ATENÇÃO!!! VIRAR A DIREITA	1085	14:18	14:14	14:12
7,40	9,9	0,8	 ATENÇÃO!!! VIRAR A ESQUERDA	1079	14:22	14:17	14:15
9,00	8,3	0,8	 ATENÇÃO!!! VIRAR A ESQUERDA	1074	14:27	14:21	14:19
10,00	7,3	0,8	 SEGUIR EM FRENTE	1071	14:30	14:24	14:21
10,50	6,8	0,8	 SEGUIR EM FRENTE	1026	14:31	14:25	14:22
11,10	6,2	0,8	 VIRAR A DIREITA	1030	14:33	14:26	14:23
15,40	1,9	0,8	 VIRAR A ESQUERDA	967	14:46	14:36	14:33
16,00	1,3	0,8	 CACHOEIRA	932	14:48	14:38	14:34

---

16,40

0,9

0,8



DECLIVE



925

14:49

14:39

14:35

---

17,30

0,0

0,9



*CHEGADA - CASCATA PARAISO*

861

14:51

14:41

14:37

---