




































| ORIGEM / DESTINO: | | | # 3 - ETAPA RAINHA | DATA: | 01/06/2024 (SÁB) | | |
|-------------------|-----------|------------|---|----------|------------------------------|-------|-------|
| LARGADA: | | | ASP CAMPO ALEGRE | HORA: | 09:00 | | |
| CHEGADA: | | | ASP CAMPO ALEGRE | HORA: | 13:46 | 12:26 | 12:03 |
| KM: | | | 85,8 | MÉDIA: | 18 | 25 | 28 |
| KM PERCORRIDOS | KM FALTAM | KM PARCIAL | REFERÊNCIA | ALTITUDE | HORÁRIO ESTIMADO DE PASSAGEM | | |
| 0,0 | 85,84 | 0,0 |  LARGADA - ASP CAMPO ALEGRE | 801 | 09:00 | 09:00 | 09:00 |
| 0,6 | 85,24 | 0,6 |  VIRAR A ESQUERDA INICIO DE ESTRADA DE CHÃO RM 070 | 877 | 09:02 | 09:01 | 09:01 |
| 6,2 | 79,64 | 5,6 |  VIRAR A DIREITA RM 490 | 839 | 09:20 | 09:14 | 09:13 |
| 10,7 | 75,14 | 4,5 |  ATENÇÃO!!! ENTRAR A ESQUERDA RODOVIA SC 110 | 861 | 09:35 | 09:25 | 09:22 |
| 10,9 | 74,94 | 0,2 |  ATENÇÃO!!! SAIDA DA RODOVIA - VIRAR A DIREITA | 857 | 09:36 | 09:26 | 09:23 |
| 11,2 | 74,64 | 0,3 |  VIRAR A DIREITA - RUA SALTINHO | 784 | 09:37 | 09:26 | 09:24 |
| 15,3 | 70,54 | 0,8 |  CASAS | 806 | 09:51 | 09:36 | 09:32 |
| 15,7 | 70,14 | 0,4 |  SEGUIR EM FRENTE | 846 | 09:52 | 09:37 | 09:33 |
| 16,7 | 69,14 | 1 |  ATENÇÃO !!! MUDANÇA DE CATEGORIAS - PRÓ: VIRAR A DIREITA SPORT: SEGUIR EM FRENTE | 874 | 09:55 | 09:40 | 09:35 |
| 18,7 | 67,14 | 2,0 |  ATENÇÃO !!! VIRAR A ESQUERDA  | 919 | 10:02 | 09:44 | 09:40 |
| 23,7 | 62,1 | 5 |  SEGUIR EM FRENTE | 880 | 10:19 | 09:56 | 09:50 |
| 27,5 | 58,34 | 3,8 |  SEGUIR EM FRENTE | 852 | 10:31 | 10:06 | 09:58 |
| 31,90 | 53,94 | 4,4 |  VIRAR A ESQUERDA | 897 | 10:46 | 10:16 | 10:08 |
| 33,70 | 52,14 | 0,8 |  VIRAR A DIREITA - TRILHA | 891 | 10:52 | 10:20 | 10:12 |

| | | | | | | | | |
|--------------|--------------|-------------|---|--|------------|--------------|--------------|--------------|
| 34,70 | 51,14 | 1,0 |  | VIRAR A DIREITA - RM 260 | 913 | 10:55 | 10:23 | 10:14 |
| 35,50 | 50,34 | 0,8 |  | VIRAR A ESQUERDA - INÍCIO DE DECLIVE!!! | 925 | 10:58 | 10:25 | 10:16 |
| 39,60 | 46,24 | 4,1 |  | SEGUIR EM FRENTE | 850 | 11:12 | 10:35 | 10:24 |
| 41,30 | 44,5 | 1,7 |  | VIRAR A ESQUERDA RM 200 | 831 | 11:17 | 10:39 | 10:28 |
| 43,90 | 41,94 | 2,6 |  | VIRAR A DIREITA | 876 | 11:26 | 10:45 | 10:34 |
| 45,40 | 40,44 | 1,5 |  | VIRAR A DIREITA | 875 | 11:31 | 10:48 | 10:37 |
| 46,10 | 39,74 | 0,7 |  | VIRAR A ESQUERDA ROD OTAVIO STOMISMINSKI | 877 | 11:33 | 10:50 | 10:38 |
| 49,50 | 36,34 | 3,4 |  | ATENÇÃO !!! RUA ALICE LIMA - DECLIVE ACENTUADO REENCONTRO COM A CATEGORIA SPORT  | 885 | 11:45 | 10:58 | 10:46 |
| 51,20 | 34,64 | 1,7 |  | CRUZAMENTO RUA JOÃO PIUS SCHNNDLER - VIRAR A DIREITA | 817 | 11:50 | 11:02 | 10:49 |
| 54,10 | 31,74 | 12,8 |  | VIRAR A ESQUERDA | 825 | 12:00 | 11:09 | 10:55 |
| 55,60 | 30,24 | 11,7 |  | SEGUIR A ESQUERDA | 839 | 12:05 | 11:13 | 10:59 |
| 58,90 | 26,94 | 13,5 |  | SEGUIR A ESQUERDA | 837 | 12:16 | 11:21 | 11:06 |
| 60,60 | 25,24 | 14,5 |  | ATENÇÃO VIRAR A ESQUERDA | 814 | 12:22 | 11:25 | 11:09 |
| 62,00 | 23,84 | 12,5 |  | PONTE - RM 070 | 805 | 12:26 | 11:28 | 11:12 |
| 62,60 | 23,24 | 11,4 |  | ATENÇÃO!!! VIRAR A DIREITA | 818 | 12:28 | 11:30 | 11:14 |
| 69,10 | 16,74 | 69,1 |  | ATENÇÃO !!! VIRAR A ESQUERDA | 804 | 12:50 | 11:45 | 11:28 |
| 70,3 | 15,5 | 1,2 |  | ATENÇÃO !!! VIRAR A DIREITA / ABASTECIMENTO  | 806 | 12:54 | 11:48 | 11:30 |
| 73 | 12,84 | 2,7 |  | SEGUIR A ESQUERDA | 874 | 13:03 | 11:55 | 11:36 |

| | | | | | | | | |
|--------------|------------|------------|---|---|------------|--------------|--------------|--------------|
| 73,2 | 12,64 | 0,2 |  | SEGUIR A ESQUERDA | 875 | 13:04 | 11:55 | 11:36 |
| 74 | 11,84 | 0,8 |  | SEGUIR A ESQUERDA - RUA LINO ZOELLNER | 847 | 13:06 | 11:57 | 11:38 |
| 76,1 | 9,74 | 2,1 |  | VIRAR A ESQUERDA ESTRADA DONA FRANCISCA | 843 | 13:13 | 12:02 | 11:43 |
| 77,4 | 8,44 | 1,3 |  | SEGUIR A ESQUERDA | 845 | 13:18 | 12:05 | 11:45 |
| 78,9 | 6,94 | 1,5 |  | VIRAR A ESQUERDA | 868 | 13:23 | 12:09 | 11:49 |
| 80,5 | 5,34 | 1,6 |  | SEGUIR A ESQUERDA | 880 | 13:28 | 12:13 | 11:52 |
| 82,6 | 3,24 | 2,1 |  | ATENÇÃO!! VIRAR A DIREITA | 870 | 13:35 | 12:18 | 11:57 |
| 85,4 | 0,44 | 2,8 |  | VIRAR A ESQUERDA - INÍCIO DE ASFALTO | 875 | 13:44 | 12:24 | 12:03 |
| 85,84 | 0,0 | 0,9 |  | CHEGADA - ASP CAMPO ALEGRE | 861 | 13:46 | 12:26 | 12:03 |