






























ORIGEM / DESTINO:			# 1 -PRÓLOGO CONTRARRELÓGIO INDIVIDUAL	DATA:	30/05/2024 (QUI)		
LARGADA:			CASCATA PARAISO	HORA:	14:00		
CHEGADA:			CASCATA PARAISO	HORA:	14:51	14:41	14:37
KM:			17,3	MÉDIA:	20	25	28
KM PERCORRIDOS	KM FALTAM	KM PARCIAL	REFERÊNCIA	ALTITUDE	HORÁRIO ESTIMADO DE PASSAGEM		
0,00	17,3	0,0	LARGADA - CASCATA PARAISO	861	14:00	14:00	14:00
0,40	16,9	0,4	SEGUIR A DIREITA PREFEITURA MUNICIPAL	874	14:01	14:00	14:00
0,70	16,6	0,3	VIRAR A DIREITA / AV GETULIO VARGAS	863	14:02	14:01	14:01
1,50	15,8	1,1	VIRAR A DIREITA	885	14:04	14:03	14:03
2,00	15,3	1,3	SEGUIR EM FRENTE	901	14:06	14:04	14:04
3,40	13,9	1,4	ATENÇÃO!!! VIRAR A DIREITA	930	14:10	14:08	14:07
6,00	11,3	2,6	ATENÇÃO!!! VIRAR A DIREITA	1085	14:18	14:14	14:12
7,40	9,9	0,8	ATENÇÃO!!! VIRAR A ESQUERDA	1079	14:22	14:17	14:15
9,00	8,3	0,8	ATENÇÃO!!! VIRAR A ESQUERDA	1074	14:27	14:21	14:19
10,00	7,3	0,8	SEGUIR EM FRENTE	1071	14:30	14:24	14:21
10,50	6,8	0,8	SEGUIR EM FRENTE	1026	14:31	14:25	14:22
11,10	6,2	0,8	VIRAR A DIREITA	1030	14:33	14:26	14:23
15,40	1,9	0,8	VIRAR A ESQUERDA	967	14:46	14:36	14:33

16,00	1,3	0,8		CACHOEIRA		932	14:48	14:38	14:34
16,40	0,9	0,8		DECLIVE		925	14:49	14:39	14:35
17,30	0,0	0,9		CHEGADA - CASCATA PARAISO		861	14:51	14:41	14:37














ORIGEM / DESTINO:			# 2 - ETAPA - BATEIAS DE BAIXO	DATA:	31/05/2024 (SEX)		
LARGADA:			ASP CAMPO ALEGRE	HORA:	09:00		
CHEGADA:			ASP CAMPO ALEGRE	HORA:	12:14	11:35	11:18
KM:			64,7	MÉDIA:	20	25	28
KM PERCORRIDOS	KM FALTAM	KM PARCIAL	REFERÊNCIA	ALTITUDE	HORÁRIO ESTIMADO DE PASSAGEM		
0,0	64,7	0,0	LARGADA - ASP CAMPO ALEGRE	859	09:00	09:00	09:00
0,5	64,2	0,5	SEGUIR EM FRENTE	875	09:01	09:01	09:01
3,3	61,4	2,8	SEGUIR A ESQUERDA SUBINDO	889	09:09	09:07	09:07
5,4	59,3	2,1	VIRAR A DIREITA ATENÇÃO ! DECLIVE ACENTUADO	943	09:16	09:12	09:11
7	57,7	1,6	VIRAR A DIREITA ESTRADA DONA FRANCISCA	868	09:21	09:16	09:15
9,8	54,9	2,8	VIRAR A DIREITA ESTRADA FRANCISCO ZOLLENER	839	09:29	09:23	09:21
12,1	52,6	0,8	VIRAR A DIREITA RM 190	846	09:36	09:29	09:25
12,7	52	0,6	SEGUIR NA ESQUERDA	846	09:38	09:30	09:27
15,9	48,8	3,2	ATENÇÃO !!! VIRAR A ESQUERDA	830	09:47	09:38	09:34
16,3	48,4	0,4	ATENÇÃO !!! VIRAR A DIREITA	841	09:48	09:39	09:34
21,3	43,4	5	VIRAR A ESQUERDA RM 150	829	10:03	09:51	09:45
26,1	38,6	4,8	MUDANÇA DE CATEGORIA: PRÓ: VIRAR A ESQUERDA SPORT: VIRAR A DIRETA	817	10:18	10:02	09:55
28,2	36,5	2,1	ATENÇÃO !!! VIRAR A DIREITA SUBINDO	813	10:24	10:07	10:00
38,4	26,3	10,2	SEGUIR EM FRENTE	894	10:55	10:32	10:22













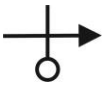


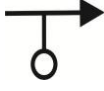
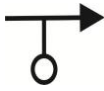


42,7	22	4,3		SEGUIR EM FRENTE		924	11:08	10:42	10:31
47,9	16,8	5,2		PONTE		884	11:23	10:54	10:42
50,6	14,1	2,7		SEGUIR A ESQUERDA		938	11:31	11:01	10:48
52,7	12,0	2,1		SEGUIR A ESQUERDA		812	11:38	11:06	10:52
54,8	9,9	2,1		SEGUIR EM FRENTE		819	11:44	11:11	10:57
56,1	8,6	1,3		SEGUIR EM FRENTE		826	11:48	11:14	11:00
58,6	6,1	2,5		CACHOEIRA		838	11:55	11:20	11:05
64,2	0,5	5,6		VIRAR A DIREITA ESTRADA DE ASFALTO		877	12:12	11:34	11:17
64,6	0,1	0,4		VIRAR A ESQUERDA ASP CAMPO ALEGRE		859	12:13	11:35	11:18
64,7	0,0	0,1		CHEGADA - ASP CAMPO ALEGRE		859	12:14	11:35	11:18







ORIGEM / DESTINO:			# 3 - ETAPA RAINHA	DATA:	01/06/2024 (SÁB)		
LARGADA:			ASP CAMPO ALEGRE	HORA:	09:00		
CHEGADA:			ASP CAMPO ALEGRE	HORA:	13:46	12:26	12:03
KM:			85,8	MÉDIA:	18	25	28
KM PERCORRIDOS	KM FALTAM	KM PARCIAL	REFERÊNCIA	ALTITUDE	HORÁRIO ESTIMADO DE PASSAGEM		
0,0	85,84	0,0	 LARGADA - ASP CAMPO ALEGRE	801	09:00	09:00	09:00
0,6	85,24	0,6	 VIRAR A ESQUERDA INICIO DE ESTRADA DE CHÃO RM 070	877	09:02	09:01	09:01
6,2	79,64	5,6	 VIRAR A DIREITA RM 490	839	09:20	09:14	09:13
10,7	75,14	4,5	 ATENÇÃO!!! ENTRAR A ESQUERDA RODOVIA SC 110	861	09:35	09:25	09:22
10,9	74,94	0,2	 ATENÇÃO!!! SAIDA DA RODOVIA - VIRAR A DIREITA	857	09:36	09:26	09:23
11,2	74,64	0,3	 VIRAR A DIREITA - RUA SALTINHO	784	09:37	09:26	09:24
15,3	70,54	0,8	 CASAS	806	09:51	09:36	09:32
15,7	70,14	0,4	 SEGUIR EM FRENTE	846	09:52	09:37	09:33
16,7	69,14	1	 ATENÇÃO !!! MUDANÇA DE CATEGORIAS - PRÓ: VIRAR A DIREITA SPORT: SEGUIR EM FRENTE	874	09:55	09:40	09:35
18,7	67,14	2,0	 ATENÇÃO !!! VIRAR A ESQUERDA	919	10:02	09:44	09:40
23,7	62,1	5	 SEGUIR EM FRENTE	880	10:19	09:56	09:50
27,5	58,34	3,8	 SEGUIR EM FRENTE	852	10:31	10:06	09:58
31,90	53,94	4,4	 VIRAR A ESQUERDA	897	10:46	10:16	10:08
33,70	52,14	0,8	 VIRAR A DIREITA - TRILHA	891	10:52	10:20	10:12

34,70	51,14	1,0		VIRAR A DIREITA - RM 260	913	10:55	10:23	10:14
35,50	50,34	0,8		VIRAR A ESQUERDA - INÍCIO DE DECLIVE!!!	925	10:58	10:25	10:16
39,60	46,24	4,1		SEGUIR EM FRENTE	850	11:12	10:35	10:24
41,30	44,5	1,7		VIRAR A ESQUERDA RM 200	831	11:17	10:39	10:28
43,90	41,94	2,6		VIRAR A DIREITA	876	11:26	10:45	10:34
45,40	40,44	1,5		VIRAR A DIREITA	875	11:31	10:48	10:37
46,10	39,74	0,7		VIRAR A ESQUERDA ROD OTAVIO STOMISMINSKI	877	11:33	10:50	10:38
49,50	36,34	3,4		ATENÇÃO !!! RUA ALICE LIMA - DECLIVE ACENTUADO REENCONTRO COM A CATEGORIA SPORT 	885	11:45	10:58	10:46
51,20	34,64	1,7		CRUZAMENTO RUA JOÃO PIUS SCHNNDLER - VIRAR A DIREITA	817	11:50	11:02	10:49
54,10	31,74	12,8		VIRAR A ESQUERDA	825	12:00	11:09	10:55
55,60	30,24	11,7		SEGUIR A ESQUERDA	839	12:05	11:13	10:59
58,90	26,94	13,5		SEGUIR A ESQUERDA	837	12:16	11:21	11:06
60,60	25,24	14,5		ATENÇÃO VIRAR A ESQUERDA	814	12:22	11:25	11:09
62,00	23,84	12,5		PONTE - RM 070	805	12:26	11:28	11:12
62,60	23,24	11,4		ATENÇÃO!!! VIRAR A DIREITA	818	12:28	11:30	11:14
69,10	16,74	69,1		ATENÇÃO !!! VIRAR A ESQUERDA	804	12:50	11:45	11:28
70,3	15,5	1,2		ATENÇÃO !!! VIRAR A DIREITA / ABASTECIMENTO 	806	12:54	11:48	11:30
73	12,84	2,7		SEGUIR A ESQUERDA	874	13:03	11:55	11:36

73,2	12,64	0,2		SEGUIR A ESQUERDA	875	13:04	11:55	11:36
74	11,84	0,8		SEGUIR A ESQUERDA - RUA LINO ZOELLNER	847	13:06	11:57	11:38
76,1	9,74	2,1		VIRAR A ESQUERDA ESTRADA DONA FRANCISCA	843	13:13	12:02	11:43
77,4	8,44	1,3		SEGUIR A ESQUERDA	845	13:18	12:05	11:45
78,9	6,94	1,5		VIRAR A ESQUERDA	868	13:23	12:09	11:49
80,5	5,34	1,6		SEGUIR A ESQUERDA	880	13:28	12:13	11:52
82,6	3,24	2,1		ATENÇÃO!! VIRAR A DIREITA	870	13:35	12:18	11:57
85,4	0,44	2,8		VIRAR A ESQUERDA - INÍCIO DE ASFALTO	875	13:44	12:24	12:03
85,84	0,0	0,9		CHEGADA - ASP CAMPO ALEGRE	861	13:46	12:26	12:03

ORIGEM / DESTINO:			#4 - ETAPA RIO VERMELHO / RIO NATAL	DATA:	02/06/2024 (DOM)		
LARGADA:			CASCATA PARAISO	HORA:	09:00		
CHEGADA:			CASCATA PARAISO	HORA:	11:18	11:04	10:46
KM:			62,1	MÉDIA:	27	30	35
KM PERCORRIDOS	KM FALTAM	KM PARCIAL	REFERÊNCIA	ALTITUDE	HORÁRIO ESTIMADO DE PASSAGEM		
0,0	62,1	0,0	 LARGADA NEUTRALIZADA - CASCATA PARAISO	866	09:00	09:00	09:00
0,4	61,7	0,4	 PREFEITURA MUNICIPAL RUA DA CASCATA	868	09:00	09:00	09:00
0,5	61,6	0,1	 CRUZAMENTO / VIRAR A ESQUERDA / RUA CEL RAYMUNDO MUNHOZ	869	09:01	09:01	09:00
1,8	60,3	1,3	 PRAÇA	891	09:04	09:03	09:03
2	60,1	0,2	 LARGADA OFICIAL / INICIO DE ESTRADA DE CHÃO ESTRADA ALBERTO TORRES	900	09:04	09:04	09:03
6,10	56	4,1	 SEGUIR EM FRENTE / DECLIVE PERIGO 	1003	09:13	09:12	09:10
11,3	50,8	0,8	 SEGUIR EM FRENTE	829	09:25	09:22	09:19
11,5	50,6	0,2	 VIRAR A ESQUERDA / ESTRADA CARLOS MUHELMANN	829	09:25	09:23	09:19
11,9	50,2	0,4	 SEGUIR A DIREITA	824	09:26	09:23	09:20
14,3	47,8	2,4	 SEGUIR A DIREITA	823	09:31	09:28	09:24
14,9	47,2	0,6	 ATENÇÃO !!! VIRAR A ESQUERDA / PASSAGEM POR TRILHO	821	09:33	09:29	09:25
15	47,1	0,1	 SEGUIR A DIREITA RUA FRANCISCO MUHLBAUER	821	09:33	09:30	09:25

15,5	46,6	0,5		VIRAR A DIREITA / ESTRADA GERAL ALTO CEDRO MARGEM ESQUERDA	828	09:34	09:31	09:26	
16,8	45,3	1,3		MUDANÇA DE CATEGORIA: PRÓ: SEGUIR EM FRENTE SPORT: VIRAR A ESQUERDA	840	09:37	09:33	09:28	
17,9	44,2	1,1		ATENÇÃO!!! INICIO DE DECLIVE		832	09:39	09:35	09:30
20,0	42,1	2,1		ATENÇÃO!!! VIRAR A ESQUERDA DESCENDO	688	09:44	09:40	09:34	
22,9	39,2	2,9		SEGUIR EM FRENTE	572	09:50	09:45	09:39	
27,7	34,4	4,8			407	10:01	09:55	09:47	
33,1	29	5,4		IGREJA RIO NATAL / TRILHO		439	10:13	10:06	09:56
38,5	23,6	5,4		SEGUIR EM FRENTE / TRILHO VARIAS VEZES	669	10:25	10:17	10:06	
40,5	21,6	2,0		SEGUIR EM FRENTE	761	10:30	10:21	10:09	
41,4	20,7	0,9		REENCONTRO COM CATEGORIAS - VIRAR A DIREITA	780	10:32	10:22	10:10	
44,9	17,2	3,5		CRUZAMENTO / VIRAR A DIREITA SUBINDO	768	10:39	10:29	10:16	
46,2	15,9	1,3		ATENÇÃO !!! VIRAR A ESQUERDA ABASTECIMENTO		934	10:42	10:32	10:19
50,1	12,0	3,9		VIRAR A DIREITA	841	10:51	10:40	10:25	
50,7	11,4	0,6		VIRAR A DIREITA RETORANDO ESTRADA ALBERTO TORRES / INICIO DE ACLIVE	830	10:52	10:41	10:26	
55,9	6,2	5,2		SEGUIR EM FRENTE	1003	11:04	10:51	10:35	
56,9	5,2	1		TOP DE ACLIVE	1048	11:06	10:53	10:37	

60	2,1	3,1		CALÇAMENTO	898	11:13	11:00	10:42
61,1	1,0	1,1		ATENÇÃO !!! VIRAR A DIREITA	881	11:15	11:02	10:44
61,4	0,7	0,3		VIRAR A ESQUERDA	904	11:16	11:02	10:45
61,5	0,6	0,1		VIRAR A ESQUERDA	903	11:16	11:03	10:45
61,6	0,5	0,1		VIRAR A DIREITA / TRILHA	897	11:16	11:03	10:45
62,1	0,0	0,9		CHEGADA - <i>CASCATA PARAISO</i>	866	11:18	11:04	10:46